ข้อมูลพื้นฐานด้านอาชีวอนามัยและสิ่งแวดล้อม

(Occupational and Environmental Health Profile)

จังหวัดจันทบุรี

สำนักงานสาธารณสุขจังหวัดจันทบุรี

กิจกรรมการดำเนินงาน

1. เสนอวาระแต่งตั้งคณะทำงาน OEHP เข้าคณะกรรมการคลินิกโรคจากการทำงาน ซึ่งมีผู้ว่าราชการจังหวัดจันทบุรีเป็นประธาน โดยมีการชี้แจงวัตถุประสงค์ กรอบของข้อมูล และนำเสนอข้อมูลเบื้องต้น (อยู่ระหว่างแต่งตั้งคณะทำงานและเสนอในการประชุมครั้งต่อไป)

2. ประสานความร่วมมือเพื่อรวบรวมข้อมูลต่างๆ จากภาคีเครือข่ายและหน่วยงานที่เกี่ยวข้อง

ส่วนที่ 1 : ข้อมูลทั่วไป

ที่ตั้ง อาณาเขต และพรมแดน

สภาพภูมิประเทศ และภูมิอากาศ

การปกครอง และประชากร

ข้อมูลทั่วไป : ที่ตั้ง อาณาเขต และพรมแดน

ที่ตั้งและอาณาเขต

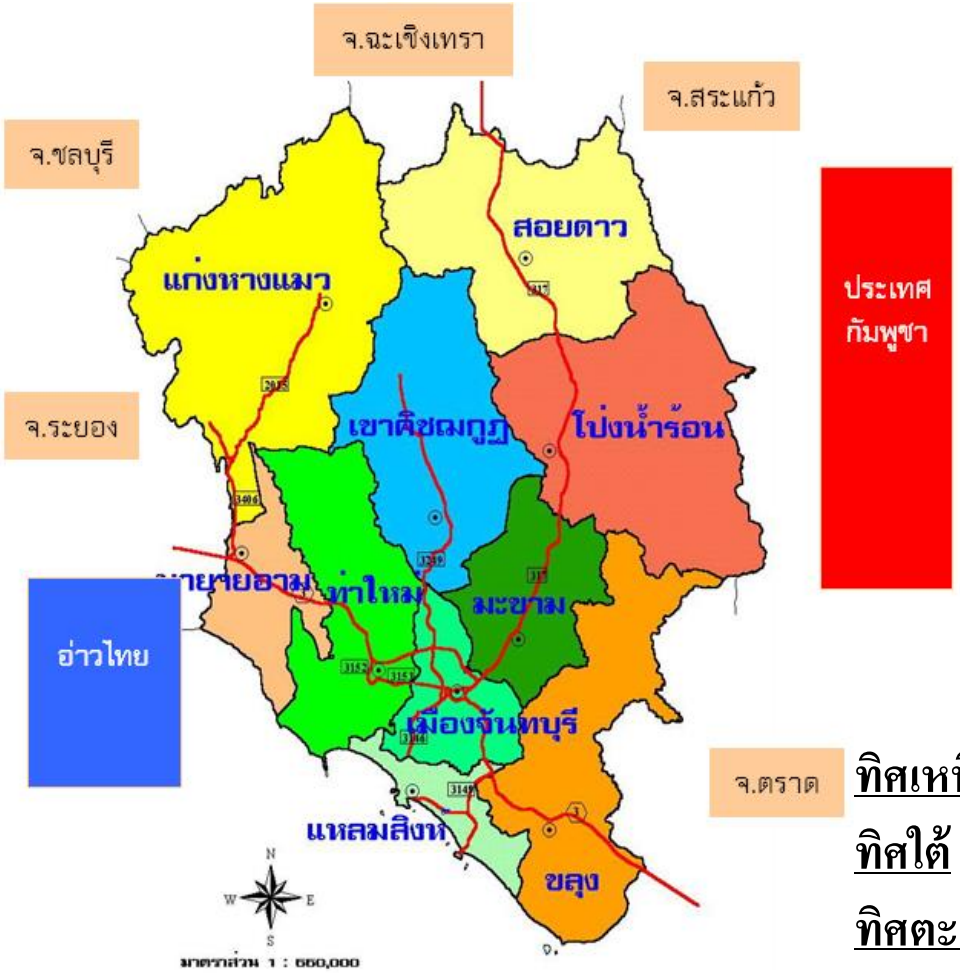

จังหวัดจันทบุรีเป็นจังหวัดในภาคตะวันออก ตั้งอยู่ชายฝั่งทะเลด้านทิศตะวันออกของอ่าวไทย เนื้อที่ประมาณ 6,338 ตารางกิโลเมตร

<u>ทิศเหนือ</u> ติดจังหวัดสระแก้ว ฉะเชิงเทรา และชลบุรี

<u>ทิศใต้</u> ติดต่อกับอ่าวไทย

<u>ทิศตะวันออก</u> ติดจังหวัดตราด และราชอาณาจักร กัมพูชา

<u>ทิศตะวันตก</u> ติดจังหวัดระยอง

ข้อมูลทั่วไป : สภาพภูมิประเทศ และภูมิอากาศ

สภาพภูมิประเทศ

ลักษณะภูมิประเทศมี 3 ลักษณะ คือ

1. ภูเขาและเนินสูง
2. ที่ราบสูงและที่ราบเชิงเขา
3. ที่ราบลุ่มแม่น้ำและชายฝั่งทะเล

สภาพภูมิอากาศ

1. มรสุมตะวันออกเฉียงเหนือที่พัดปกคลุมในช่วงฤดูหนาว (กลาง ต.ค. ถึงกลาง ก.พ.)

2. มรสุมตะวันตกเฉียงใต้ที่พัดปกคลุมในช่วงฤดูฝน (กลาง พ.ค. ถึงกลาง ต.ค.)

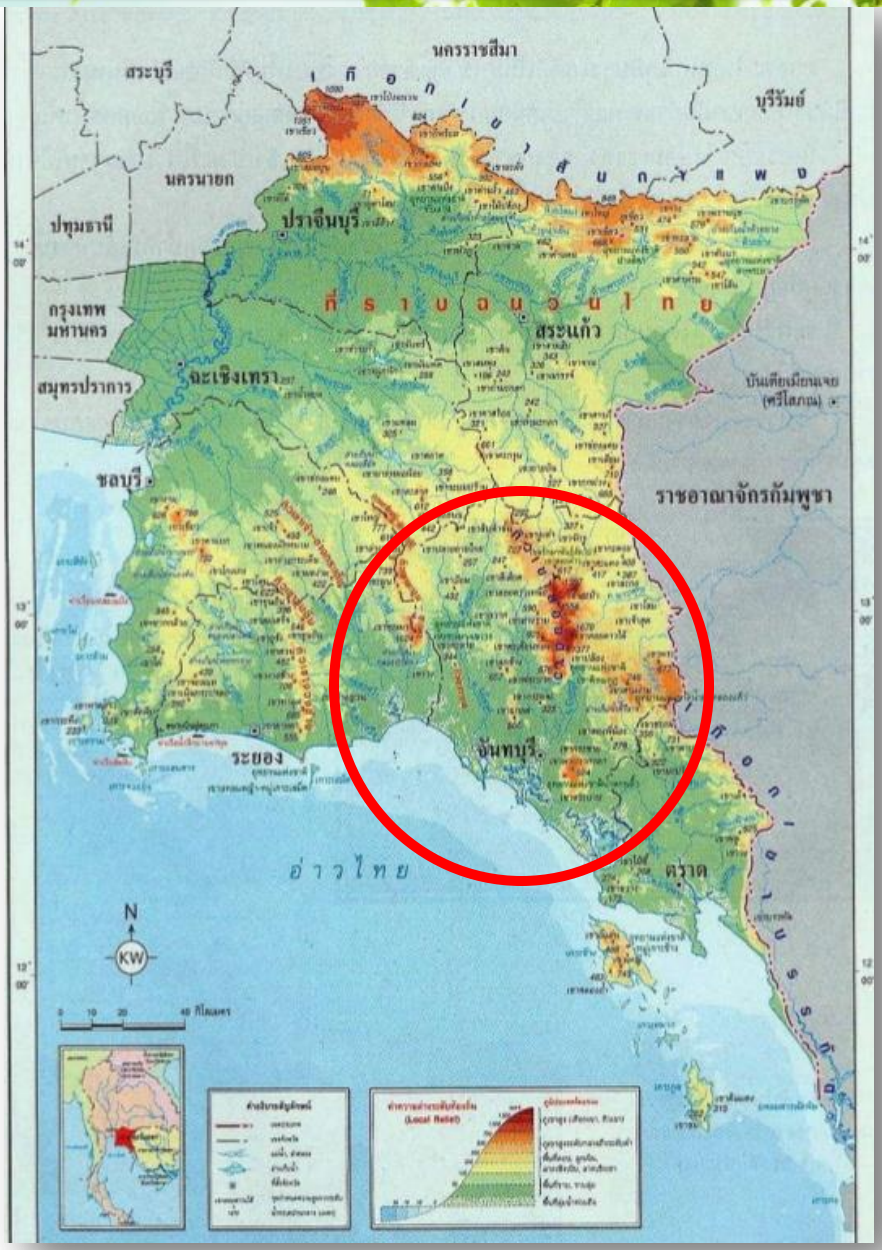

ข้อมูลทั่วไป : สภาพภูมิประเทศ และภูมิอากาศ

อุณหภูมิ

อุณหภูมิเฉลี่ยตลอดทั้งปีไม่ค่อยเปลี่ยนแปลงมากนัก โดยมีอุณหภูมิเฉลี่ยตลอดปี 27.4 °C อุณหภูมิสูงสุดเฉลี่ย 32.2°C อุณหภูมิสูงที่สุดที่เคยตรวจวัดได้ 38.8 °C เมื่อวันที่ 9 เม.ย. 2542 ส่วนอุณหภูมิต่ำสุดเฉลี่ย 23.8 °C อุณหภูมิต่ำที่สุดที่เคยตรวจวัดได้ °C เมื่อวันที่ 16 ธ.ค. 2497

ฝน

มีฝนชุกเกือบตลอดปี เนื่องจากลักษณะภูมิประเทศที่เอื้ออำนวยคือมีบางส่วนที่เป็นเทือกเขาสูง บริเวณที่อยู่ด้านหน้าของทิวเขาจะเกิดลักษณะฝนภูเขาตกอยู่เสมอ และอยู่ใกล้ทะเลได้รับอิทธิพลจากมรสุมตะวันตกเฉียงใต้เต็มที่ ทำให้มีฝนตกชุกมีปริมาณฝนรวมตลอดปีประมาณ 2,500-3,000 มล.ม. โดยมีจำนวนวันฝนตก 169 วัน เดือนที่มีฝนตกมากที่สุดคือ มิ.ย. และ ก.ย. มีปริมาณฝนรวมเฉลี่ย 512.6 มล.ม. และ 497.6 มล.ม. ตามลำดับ สำหรับปริมาณฝนสูง ที่สุดใน 24 ชั่วโมง ที่เคยตรวจได้คือ 394.3 มล.ม. ที่สถานีอุตุนิยมวิทยาจันทบุรี เมื่อวันที่ 23 ก.ค. 2556

ข้อมูลทั่วไป : สภาพภูมิประเทศ และภูมิอากาศ

พายุหมุนเขตร้อน

ส่วนใหญ่เป็นพายุดีเปรสชัน ซึ่งส่งผลให้มีลมแรง ฝนตกหนัก และทำให้เกิดสภาวะน้ำท่วมในบางพื้นที่ มีแหล่งกำเนิดจากทะเลจีนใต้และมหาสมุทรแปซิฟิกเหนือด้านตะวันตก โดยเคลื่อนผ่านประเทศ เวียดนาม ลาว และกัมพูชาเข้าสู่ประเทศไทย

จากสถิติในคาบ 66 ปีตั้งแต่ พ.ศ. 2494 – 2559 พบว่ามีพายุหมุนเขตร้อนเคลื่อนตัวผ่านทั้งหมด 9 ลูก ซึ่งมีกำลังแรงเป็นพายุดีเปรสชันเคลื่อนตัวผ่านเข้ามาในเดือน ก.ค. 1 ลูก (2494) เดือน ต.ค. 8 ลูก (2495(2), 2500, 2502, 2503, 2517, 2528, 2535)

การคมนาคมทางถนน

ทางหลวงแผ่นดินหมายเลข 3 สายบางนา – หาดเล็ก (ถนนสุขุมวิท)

ที่มา : ศูนย์ภูมิอากาศ สำนักพัฒนาอุตุนิยมวิทยา กรมอุตุนิยมวิทยา มิถุนายน 2560

ข้อมูลทั่วไป : การปกครองและประชากร

แบ่งการปกครองออกเป็น 10 อำเภอ

อำเภอ	จำนวนตำบล/หมู่บ้าน/ชุมชน (แห่ง)			จำนวนองค์กรปกครองส่วนท้องถิ่น (แห่ง)				
	ตำบล	หมู่บ้าน	หลังคาเรือน	อบจ.	ท.เมือง	ท.ตำบล	อบต.	รวม
เมือง	11	95	64,911	1	3	7	4	15
ขลุง	12	90	16,448	0	1	6	5	12
ท่าใหม่	14	124	27,555	0	1	5	7	13
โป่งน้ำร้อน	5	47	14,016	0	0	4	2	6
มะขาม	6	59	13,603	0	0	7	0	7
แหลมสิงห์	7	65	10,711	0	0	2	1	3
สอยดาว	5	70	24,347	0	0	2	4	6
แก่งหางแมว	5	66	19,741	0	0	1	4	5
นายายอาม	6	67	13,150	0	0	3	4	7
เขาคิชฌกูฏ	5	45	12,664	0	0	5	0	5
รวม	**76**	**728**	**217,146**	**1**	**5**	**42**	**31**	**79**

ที่มา : กรมส่งเสริมการปกครองท้องถิ่น จังหวัดจันทบุรี ณ 1 ธันวาคม 2560

ข้อมูลทั่วไป : การปกครองและประชากร

โครงสร้างประชากร

ประชากร 528,216 คน

ชาย 258,643 คน ร้อยละ 48.97

หญิง 269,573 คน ร้อยละ 51.03

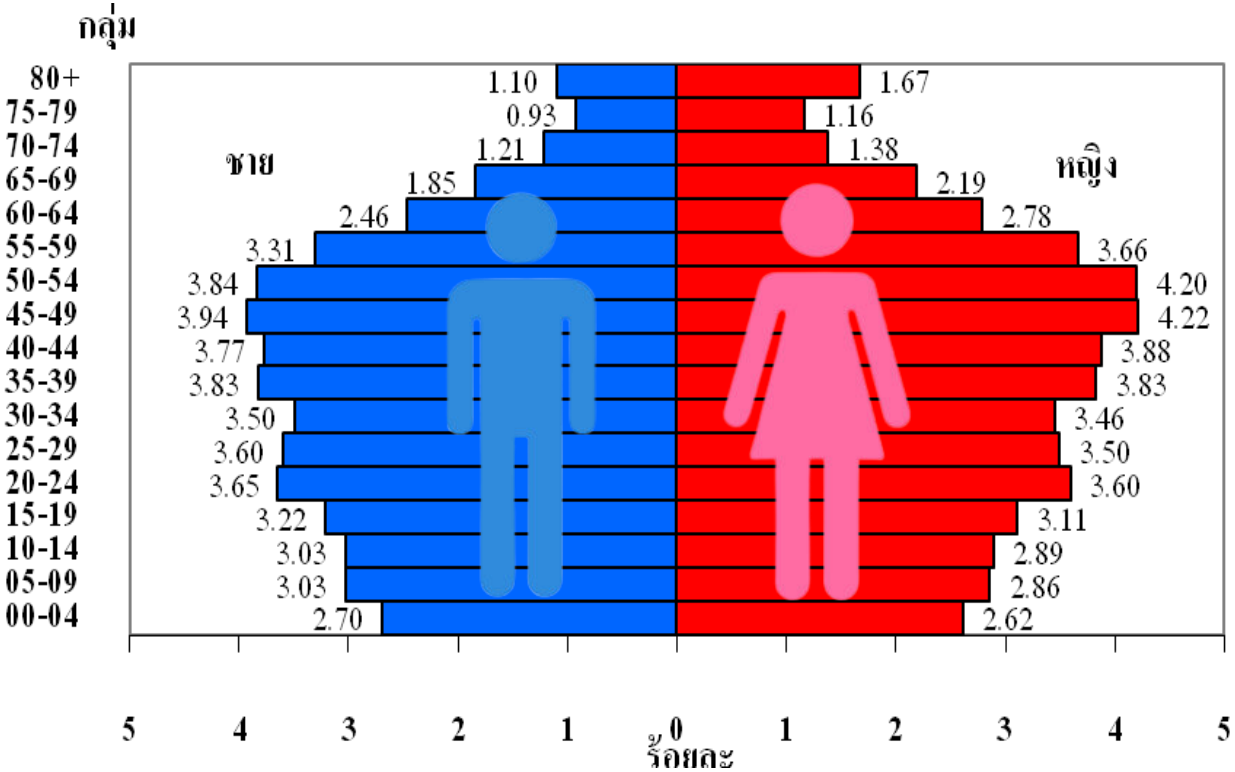

ที่มา : ที่ว่าการอำเภอ/สำนักทะเบียนท้องถิ่น จังหวัดจันทบุรี ณ 30 มิถุนายน 2561

ส่วนที่ 2 : ข้อมูลปัญหาพื้นที่

- โรงงานอุตสาหกรรมในจังหวัด
- EIA
- สถานที่จำหน่ายสารเคมีทางการเกษตรและเกษตรอินทรีย์
- สถานที่จัดการมูลฝอย
- ข้อมูลร้องเรียนตามประเภทเหตุรำคาญ
- ข้อมูลด้านสุขาภิบาลอาหาร

จำนวนโรงงานอุตสาหกรรมในจังหวัด

อำเภอ	จำนวนโรงงาน (แห่ง)
เมือง	175
ขลุง	45
ท่าใหม่	71
โป่งน้ำร้อน	15
มะขาม	32
แหลมสิงห์	16
สอยดาว	83
แก่งหางแมว	15
นายายอาม	38
เขาคิชฌกูฏ	5
รวม	**495**

ที่มา : สำนักงานอุตสาหกรรมจังหวัดจันทบุรี, 2561

โครงการรายงานการวิเคราะห์ผลกระทบสิ่งแวดล้อม (EIA)

จำนวนโครงการรายงานการวิเคราะห์ผลกระทบสิ่งแวดล้อม (EIA) ที่ได้รับความเห็นชอบ จังหวัดจันทบุรี ปี 2557 - 2561

ประเภทโครงการ	2557	2558	2559	2560	2561	รวม
บริการชุมชนและที่พักอาศัย	0	1	0	0	2	3
เหมืองแร่	0	0	0	1	0	1
รวม	**0**	**1**	**0**	**1**	**2**	**4**

ที่มา : สำนักงานทรัพยากรธรรมชาติและสิ่งแวดล้อมจังหวัดจันทบุรี, 2562

สถานที่จำหน่ายสารเคมีทางการเกษตรและเกษตรอินทรีย์

อำเภอ	สถานที่จำหน่ายสารเคมีทางการเกษตร (แห่ง)	ผ่านการรับรองเกษตรอินทรีย์ (แห่ง)
เมือง	26	3
ขลุง	31	4
ท่าใหม่	41	5
โป่งน้ำร้อน	58	0
มะขาม	33	5
แหลมสิงห์	6	0
สอยดาว	84	0
แก่งหางแมว	39	5
นายายอาม	26	3
เขาคิชฌกูฏ	30	10
รวม	**374**	**35**

ที่มา : สำนักวิจัยและพัฒนาการเกษตรเขตที่ 6 จังหวัดจันทบุรี, 2561

ผลการตรวจวัดฝุ่นละออง

จังหวัดจันทบุรีไม่มีเครื่องมือตรวจวัดฝุ่นละอองขนาดไม่เกิน 2.5 ไมครอน ($PM_{2.5}$) สำนักงานทรัพยากรธรรมชาติและสิ่งแวดล้อมจังหวัดจันทบุรีจึงได้ประสานกรมควบคุมมลพิษตรวจวัดคุณภาพอากาศ ที่วัดซับยี่หร่า ต.วังใหม่ อ.นายายอาม จ.จันทบุรี ระหว่างวันที่ 2 – 6 ก.พ. 2562 พบว่า มีค่าเฉลี่ย 24 ชั่วโมง อยู่ระหว่าง 25 – 42 ไมโครกรัม/ลูกบาศก์เมตร

ที่มา : สำนักงานทรัพยากรธรรมชาติและสิ่งแวดล้อม จังหวัดจันทบุรี, 2562

สถานที่จัดการมูลฝอย

จังหวัดจันทบุรีมีการแบ่งกลุ่มการจัดการมูลฝอยเป็น 4 กลุ่ม ดังนี้

กลุ่ม	หน่วยงานที่รับผิดชอบ	ที่ตั้ง	วิธีการ	ปริมาณที่เข้าระบบ (ตัน)	ท้องถิ่นที่นำมูลมูลฝอยมาทิ้งร่วม (แห่ง)
1	ทม.จันทบุรี	ต.มะขาม อ.มะขาม จ.จันทบุรี	Mechanical Biological Waste Treatment Thin Layer : M.B.T.	202.53	46
2	ทม.ขลุง	ต.บ่อ อ.ขลุง จ.จันทบุรี	แบบฝังกลบถูกหลักวิชาการ	11.7	1
3	อบต.แก่งหางแมว	ต.แก่งหางแมว อ.แก่งหางแมว จ.จันทบุรี	อยู่ระหว่างดำเนินการก่อสร้าง มีการจัดการมูลฝอยเพื่อผลิตเป็นเชื้อเพลิง (Refuse Derived Fuel : RDF) และปุ๋ยอินทรีย์	NA	หากก่อสร้างเสร็จจะมีมาทิ้งร่วม 14 แห่ง
4	ทต.โป่งน้ำร้อน	ต.ทับไทร อ.โป่งน้ำร้อน จ.จันทบุรี	อยู่ระหว่างศึกษาออกแบบ	NA	หากก่อสร้างเสร็จจะมีมาทิ้งร่วม 12 แห่ง

ที่มา : กลุ่มงานยุทธศาสตร์และข้อมูลเพื่อการพัฒนาจังหวัด สำนักงานจังหวัดจันทบุรี, 2562

ข้อมูลร้องเรียนตามประเภทเหตุรำคาญ

จำนวนเหตุรำคาญจังหวัดจันทบุรี ปี 2557 - 2562

ปี	กลิ่นเหม็น	ฝุ่นละออง ควัน	เสียงดัง รบกวน	สารเคมี รั่วไหล	น้ำเน่าเสีย	ร้านอาหาร/ ตลาด	รวม
2557	1	0	1	0	0	0	**2**
2558	2	1	1	0	1	2	**7**
2559	4	1	1	0	1	2	**9**
2560	0	0	0	0	2	0	**2**
2561	1	0	0	0	0	0	**1**
2562	4	1	0	0	1	0	**6**
รวม	**12**	**3**	**3**	**0**	**5**	**4**	**27**

ที่มา : กลุ่มงานอนามัยสิ่งแวดล้อมและอาชีวอนามัย สำนักงานสาธารณสุขจังหวัดจันทบุรี ณ วันที่ 14 สิงหาคม 2562

ข้อมูลด้านสุขาภิบาลอาหาร

ตลาด ประเภท 1

อำเภอ	ตลาด ประเภท 1				
	ดีมาก	ดี	พื้นฐาน	ไม่ผ่าน	รวม
เมือง	1	2	1	1	**5**
ขลุง	1	0	0	0	**1**
ท่าใหม่	0	3	0	0	**3**
โป่งน้ำร้อน	0	1	0	0	**1**
มะขาม	1	0	0	0	**1**
แหลมสิงห์	0	5	0	0	**5**
สอยดาว	0	1	0	0	**1**
แก่งหางแมว	0	0	0	0	**0**
นายายอาม	0	1	0	0	**1**
เขาคิชฌกูฏ	0	1	0	0	**1**
รวม	**3**	**14**	**1**	**1**	**19**

ที่มา : กลุ่มงานอนามัยสิ่งแวดล้อมและอาชีวอนามัย สำนักงานสาธารณสุขจังหวัดจันทบุรี, 2562

ข้อมูลด้านสุขาภิบาลอาหาร (ต่อ)

ตลาด ประเภท 2

อำเภอ	ตลาดสด ประเภท 2				
	ดีมาก	ดี	พื้นฐาน	ไม่ผ่าน	รวม
เมือง	0	2	2	3	**7**
ขลุง	0	0	12	0	**12**
ท่าใหม่	0	0	6	4	**10**
โป่งน้ำร้อน	0	0	2	0	**2**
มะขาม	0	0	4	0	**4**
แหลมสิงห์	0	0	2	0	**2**
สอยดาว	0	0	6	0	**6**
แก่งหางแมว	0	0	0	9	**9**
นายายอาม	0	1	6	0	**7**
เขาคิชฌกูฏ	0	0	1	0	**1**
รวม	**0**	**3**	**41**	**16**	**60**

ที่มา : กลุ่มงานอนามัยสิ่งแวดล้อมและอาชีวอนามัย สำนักงานสาธารณสุขจังหวัดจันทบุรี, 2562

ข้อมูลด้านสุขาภิบาลอาหาร (ต่อ)

ร้านอาหารและแผงลอยจำหน่ายอาหาร

อำเภอ	ร้านอาหาร (แห่ง)		แผงลอย (แห่ง)		รวมทั้งหมด (แห่ง)		
	ทั้งหมด	ผ่าน CFGT	ทั้งหมด	ผ่าน CFGT	ร้าน/แผงลอย	ผ่าน CFGT	ร้อยละ
เมือง	198	164	502	401	700	565	80.71
ขลุง	24	24	118	100	142	124	87.32
ท่าใหม่	92	92	121	104	213	196	92.02
โป่งน้ำร้อน	26	26	130	102	156	128	82.05
มะขาม	9	7	66	64	75	70	94.67
แหลมสิงห์	28	26	80	69	108	95	87.96
สอยดาว	35	22	83	76	118	98	83.05
แก่งหางแมว	2	2	54	43	56	45	80.36
นายายอาม	14	17	90	79	104	93	89.42
เขาคิชฌกูฏ	8	8	41	41	49	49	100.00
รวม	**436**	**385**	**1,285**	**1,079**	**1,721**	**1,464**	**85.06**

ที่มา : กลุ่มงานอนามัยสิ่งแวดล้อมและอาชีวอนามัย สำนักงานสาธารณสุขจังหวัดจันทบุรี, 2562

ส่วนที่ 2 : ข้อมูลด้านสุขภาพ

- หน่วยบริการสาธารณสุข และกำลังคนด้านสาธารณสุข
- ข้อมูลหลักประกันด้านสุขภาพ
- การจัดบริการอาชีวอนามัยและเวชกรรมสิ่งแวดล้อม
- สาเหตุการตาย 10 อันดับแรก
- ข้อมูลป่วยมะเร็ง
- ข้อมูลป่วยด้วยโรคจากการประกอบอาชีพ

หน่วยบริการสาธารณสุข

ลำดับ	อำเภอ	รพศ.	รพช.	ระดับ	สสอ.	สอ./รพ.สต.	PCU			
							ที่ตั้ง รพ.สต.	ที่ตั้ง รพ.	อื่นๆ	รวม
1	เมือง	**1**	0	**A**	1	14	14	1	1	16
2	ขลุง		1	F1	1	15	15	1	0	16
3	ท่าใหม่		3	F2	1	17	17	3	0	20
4	โป่งน้ำร้อน		1	F2	1	8	8	1	0	9
5	มะขาม		1	F1	1	10	10	1	0	11
6	แหลมสิงห์		1	F2	1	7	7	1	0	8
7	สอยดาว		1	**M2**	1	11	11	1	0	12
8	แก่งหางแมว		1	F2	1	11	11	1	0	12
9	นายายอาม		1	F1	1	7	7	1	0	8
10	เขาคิชฌกูฏ		1	F2	1	6	6	1	0	7
รวม		**1**	**11**		**10**	**106**	**106**	**12**	**1**	**119**

ที่มา : สำนักงานสาธารณสุขจังหวัดจันทบุรี, 2562

หน่วยบริการสาธารณสุขนอกสังกัดกระทรวงสาธารณสุข

ลำดับ	ประเภทสถานบริการ	จำนวน (แห่ง)
1	โรงพยาบาลเอกชน (กรุงเทพจันทบุรี-175, สิริเวช-90 เตียง)	2 แห่ง/ 265 เตียง
2	สถานพยาบาลไม่มีเตียงฯ แผนปัจจุบัน สาขาเวชกรรมชั้น 1	64
3	สถานพยาบาลไม่มีเตียงฯ แผนปัจจุบัน สาขาทันตกรรมชั้น 1	21
4	สถานพยาบาลไม่มีเตียงฯ แผนปัจจุบัน สาขากายภาพบำบัด	3
5	สถานผดุงครรภ์ไม่มีเตียงฯ ชั้น 1	55
6	สถานผดุงครรภ์ไม่มีเตียงฯ ชั้น 2	2
7	ร้านขายยาแผนปัจจุบัน	106
8	ร้านขายยาแผนปัจจุบัน บรรจุเสร็จ	27
9	ร้านขายยาแผนปัจจุบัน บรรจุเสร็จสำหรับสัตว์	3
10	ผลิตยาแผนโบราณ	13
11	คลินิกแพทย์แผนไทย	6
12	คลินิกแพทย์แผนไทยประยุกต์	1

ที่มา : สำนักงานสาธารณสุขจังหวัดจันทบุรี, 2562

กำลังคนด้านสาธารณสุข

จำนวนบุคลากร (คน)										
แพทย์	ทันตแพทย์	เภสัชกร	พยาบาลวิชาชีพ/พยาบาลเทคนิค	นวก.สาธารณสุข/จพ.สาธารณสุข	จพ.เภสัชกรรม	จพ.ทันตสาธารณสุข	ช่างทันตกรรม	แพทย์แผนไทย	นักเทคนิกการแพทย์/นักวิทยาศาสตร์การแพทย์/จพ.วิทย์	รวม
216	58	103	1,304	245	46	56	1	18	88	**2,135**

ที่มา : สำนักงานสาธารณสุขจังหวัดจันทบุรี, 2562

ข้อมูลหลักประกันด้านสุขภาพ

ร้อยละของหลักประกันสุขภาพ จังหวัดจันทบุรี ปี 2562

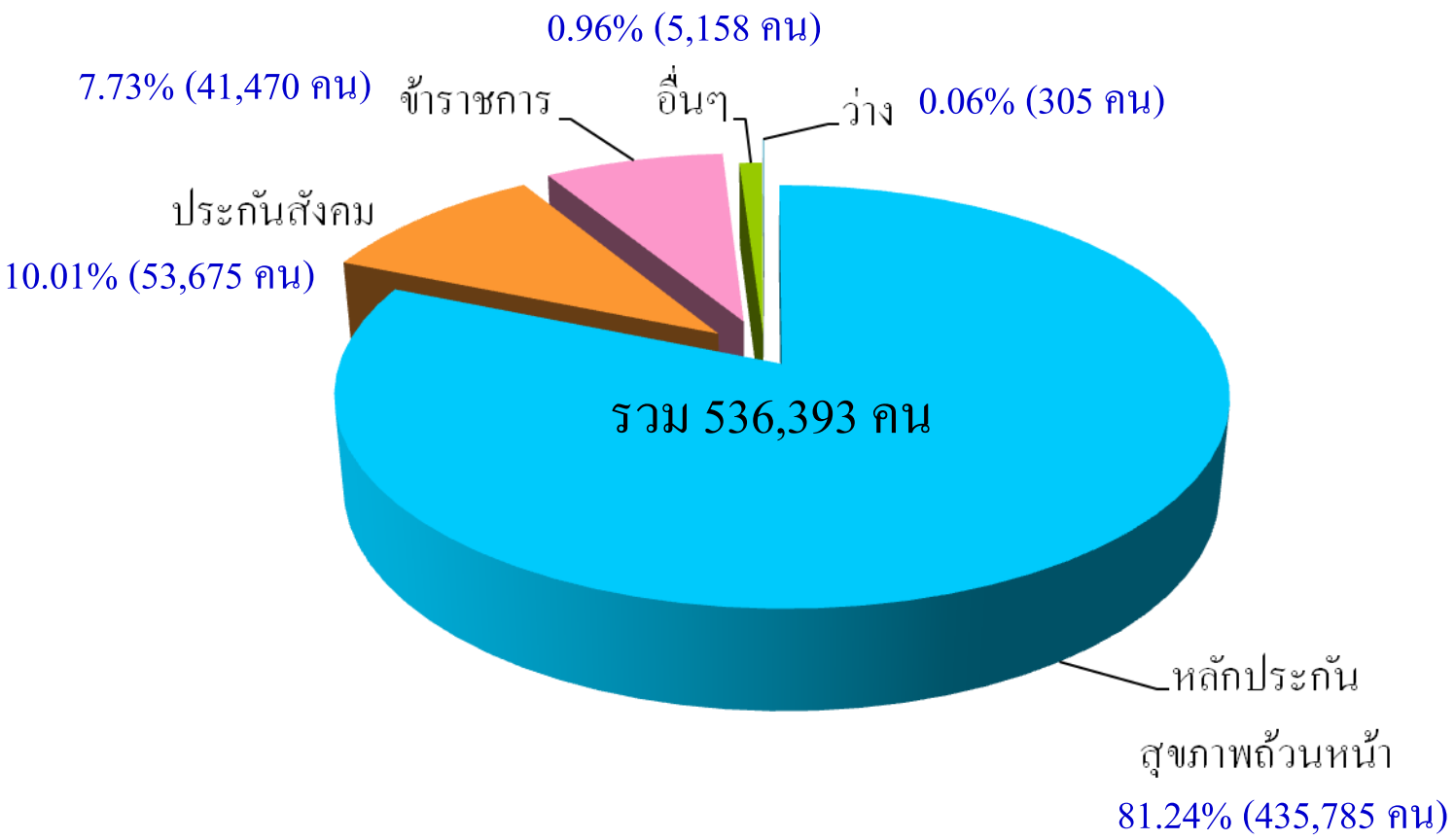

ที่มา : กลุ่มงานประกันสุขภาพ สำนักงานสาธารณสุขจังหวัดจันทบุรี ณ 9 เมษายน 2562

การจัดบริการอาชีวอนามัยและเวชกรรมสิ่งแวดล้อม

การจัดบริการอาชีวอนามัยและเวชกรรมสิ่งแวดล้อมใน รพศ./รพช.

ปี	เริ่มต้นพัฒนา	ดี	ดีมาก	ดีเด่น	รวม
2561	7	0	0	0	7
2562	9	0	0	1 (รพศ.)	10

- มีการดำเนินงานแต่ยังไม่ผ่าน
- ผ่านระดับเริ่มต้นพัฒนา ปี 2561
- ผ่านระดับเริ่มต้นพัฒนา ปี 2562

ที่มา : กลุ่มงานอนามัยสิ่งแวดล้อมและอาชีวอนามัย สำนักงานสาธารณสุขจังหวัดจันทบุรี, 2562

การจัดบริการอาชีวอนามัยและเวชกรรมสิ่งแวดล้อม (ต่อ)

การจัดบริการอาชีวอนามัยและเวชกรรมสิ่งแวดล้อมใน รพ.สต.

เป้าหมาย	การจัดบริการอาชีวอนามัยฯ จำนวน (ร้อยละ)	คลินิกสุขภาพฯ จำนวน (แห่ง)	รวม จำนวน (แห่ง)
2561	22 (20.75)	84	**106**
2562	53 (50.00)	53	**106**
2563	80 (75.47)	26	**106**
2564	106 (100.00)	0	**106**

	การจัดบริการอาชีวอนามัยและเวชกรรมสิ่งแวดล้อม					การจัดบริการอาชีวอนามัยให้แรงงานในชุมชน (คลินิกสุขภาพเกษตรกร)				
ปี	**เริ่มต้นพัฒนา**	**ดี**	**ดีมาก**	**ดีเด่น**	**รวม**	**เริ่มต้น**	**พื้นฐาน**	**ดี**	**ดีมาก**	**รวม**
2561	0	8	13 1 (เขต)	1 1 (เขต)	**22**	0	47	36	1	**84**
2562	0	17	34	2	**53**	0	8	21	24	**53**

ที่มา : กลุ่มงานอนามัยสิ่งแวดล้อมและอาชีวอนามัย สำนักงานสาธารณสุขจังหวัดจันทบุรี, 2562

สาเหตุการตาย 10 อันดับแรก

สาเหตุการตาย 10 อันดับแรกของ จ.จันทบุรี ปี 2561

ลำดับ	สาเหตุการตาย 10 อันดับแรกของจังหวัดจันทบุรี ปี 2561	เพศ		รวม (คน)
		ชาย (คน)	หญิง (คน)	
1	วัยชรา	78	82	160
2	สาเหตุการตายอื่นที่ไม่ชัดเจนและไม่ระบุรายละเอียด	64	67	131
3	หัวใจล้มเหลว ไม่ระบุรายละเอียด	36	29	65
4	ความดันโลหิตสูงไม่ทราบสาเหตุ (ปฐมภูมิ)	36	23	59
5	หัวใจหยุดเต้น ไม่ระบุรายละเอียด	34	24	58
6	หัวใจหยุดเต้นและกู้ชีพสำเร็จ	31	21	52
7	โรคอัมพาตฉับพลัน ไม่ระบุว่าเกิดจากเลือดออกหรือเนื้อสมองตายเพราะขาดเลือด	22	18	40
8	การติดเชื้อในกระแสเลือด ไม่ระบุชนิด	21	17	38
9	เบาหวานชนิดที่ไม่ต้องพึ่งอินซูลิน ไม่มีภาวะแทรกซ้อน	13	23	36
10	หัวใจหยุดเต้น	13	12	25

ที่มา : โปรแกรม HDC

ข้อมูลป่วยมะเร็ง

อัตราป่วยด้วยมะเร็ง จ.จันทบุรี ปี 2557-2561

อัตราต่อแสนประชากร

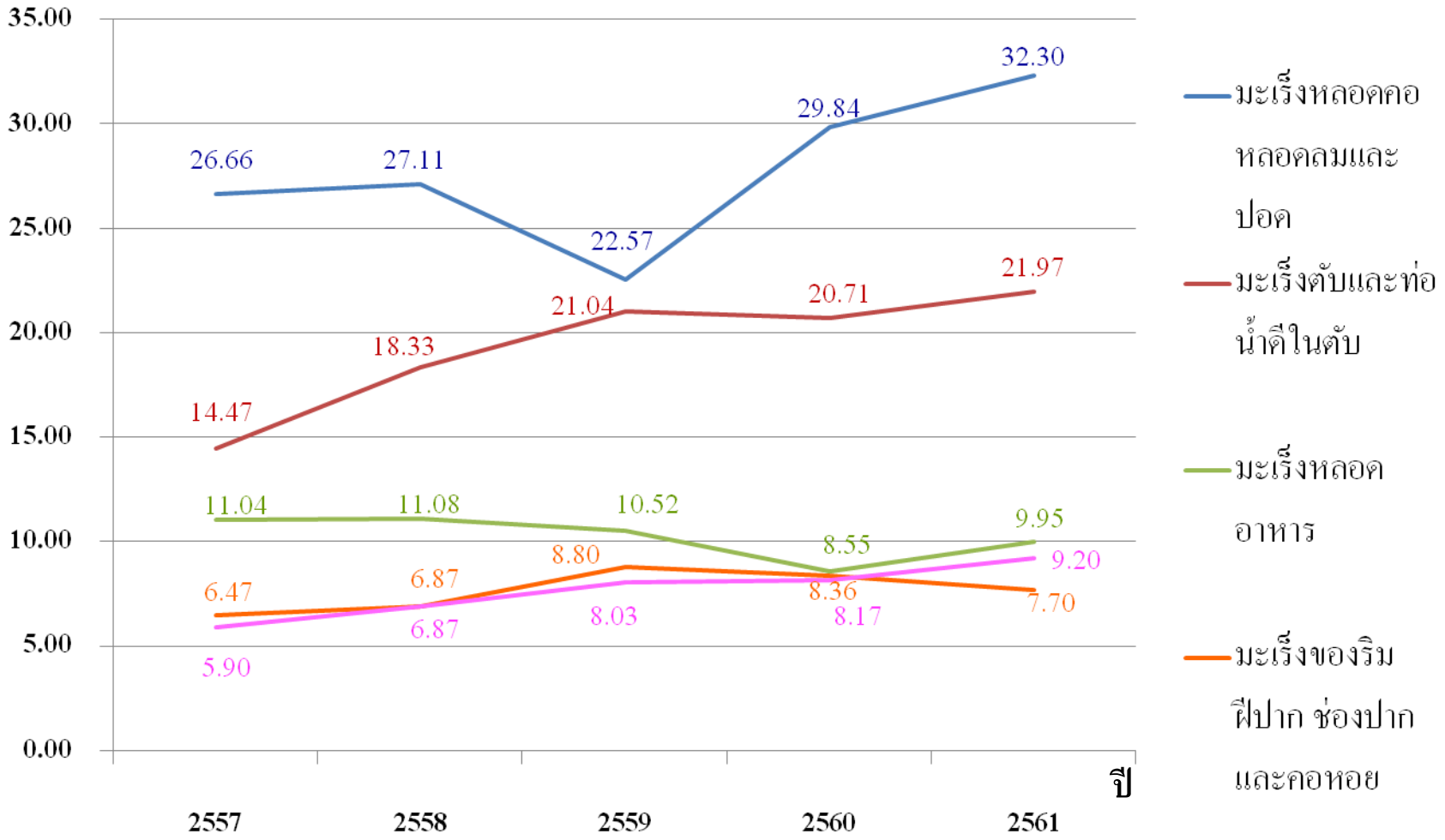

ที่มา : สำนักงานสาธารณสุขจังหวัดจันทบุรี, 2562

ข้อมูลป่วยด้วยโรคจากการประกอบอาชีพ

อัตราป่วยด้วยโรคจากการประกอบอาชีพ จ.จันทบุรี (ปี 2557 - 2562)

อัตราต่อแสนประชากร

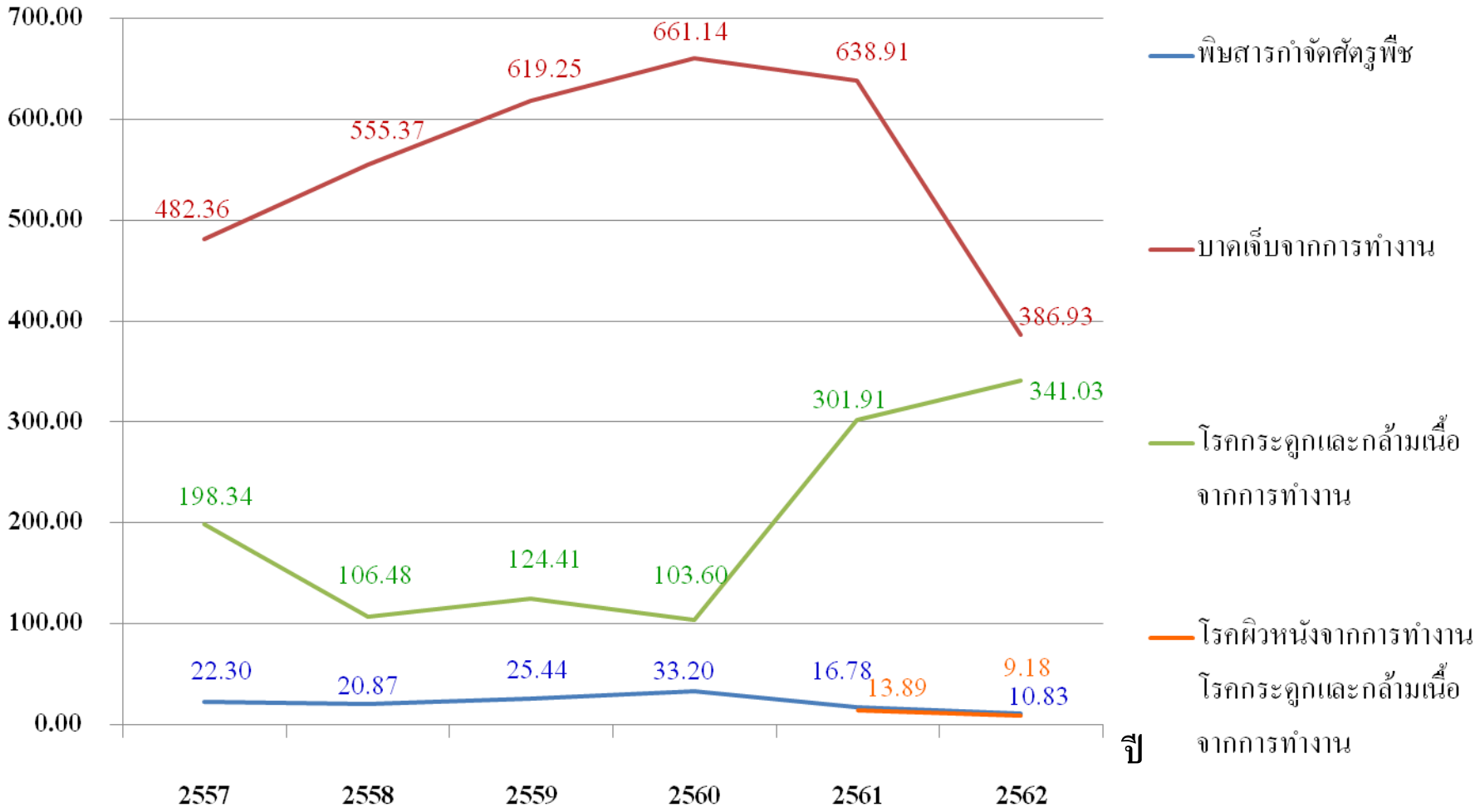

ที่มา : โปรแกรม HDC ณ วันที่ 14 สิงหาคม 2562

ส่วนที่ 4 :โครงการเฝ้าระวังสุขภาพในพื้นที่

การเฝ้าระวังการแพ้พิษจากสารกำจัดแมลงศัตรูพืช

โครงการเฝ้าระวังพิษจากสารตะกั่วโรงงานกระเบื้อง

โครงการเฝ้าระวัง ป้องกัน ควบคุมโรคของผู้ที่อาจได้รับผลกระทบต่อสุขภาพจากมลพิษสิ่งแวดล้อม (พิษจากสารตะกั่วโรงงานอุตสาหกรรม)

การเฝ้าระวังการแพ้พิษจากสารกำจัดแมลงศัตรูพืช

การเฝ้าระวังการแพ้พิษจากสารกำจัดแมลงศัตรูพืช (ต่อ)

ร้อยละของผู้ที่มีเอนไซม์โคลีนเอสเตอร์เรสระดับเสี่ยงและไม่ปลอดภัย จ.จันทบุรี (ปีงบประมาณ 2557 - 2561)

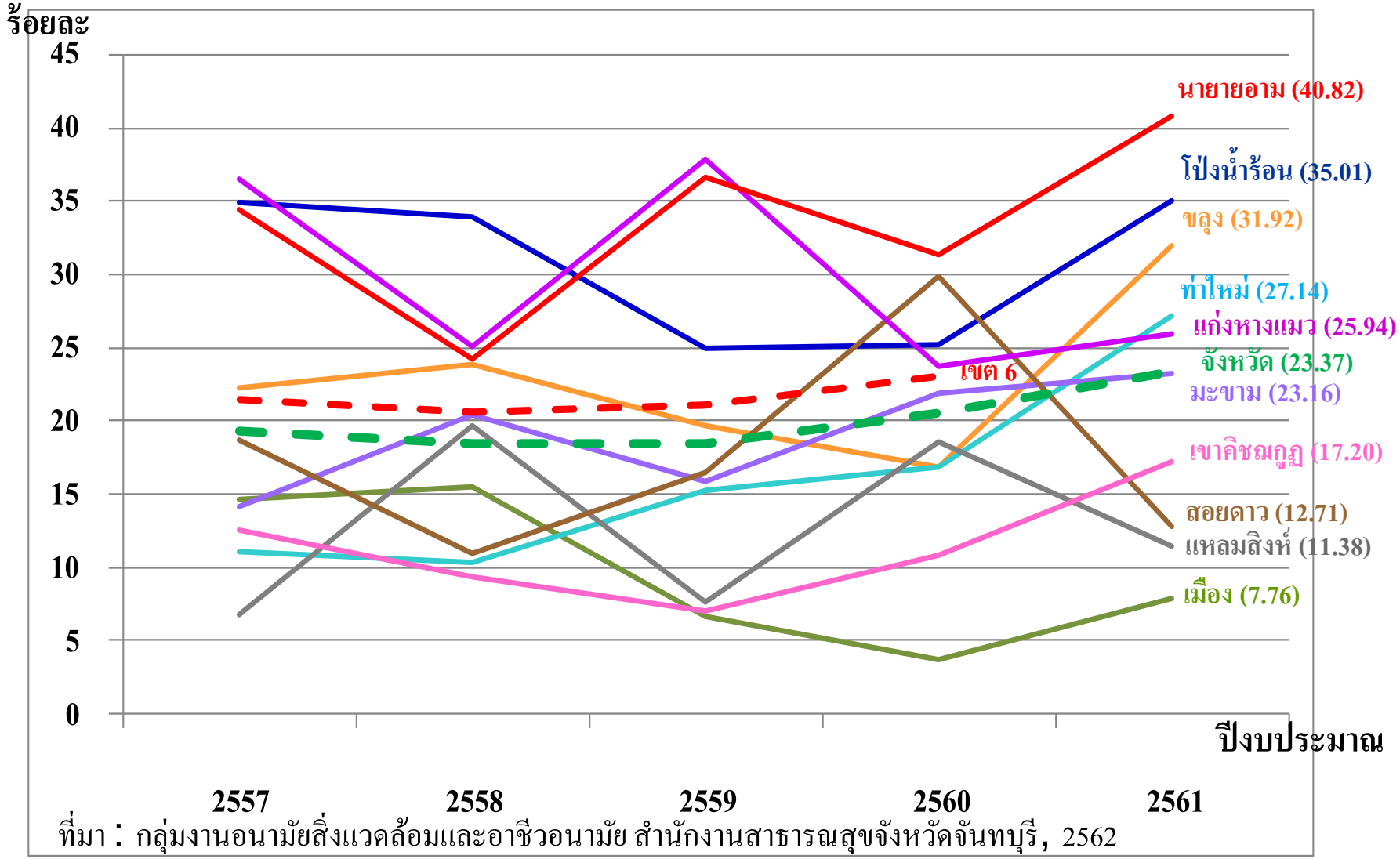

ที่มา : กลุ่มงานอนามัยสิ่งแวดล้อมและอาชีวอนามัย สำนักงานสาธารณสุขจังหวัดจันทบุรี, 2562

การเฝ้าระวังการแพ้พิษจากสารกำจัดแมลงศัตรูพืช (ต่อ)

ผลการคัดกรองเพื่อหาความเสี่ยงจากสารกำจัดศัตรูพืช จ.จันทบุรี ปี 2562

แหล่งข้อมูล	คัดกรอง (คน)	ปกติ จำนวน (ร้อยละ)	ปลอดภัย จำนวน (ร้อยละ)	เสี่ยง จำนวน (ร้อยละ)	ไม่ปลอดภัย จำนวน (ร้อยละ)
WM (1 ต.ค. 61- 15 ส.ค. 62)	11,946	4,533 (37.95)	4,717 (39.49)	1,861 (15.58)	835 (6.98)
HDC (1 ม.ค. 61 – 15 ส.ค. 62)	7,210	2,7846 (39.47)	3,115 (43.20)	963 (13.36)	286 (3.97)

ที่มา : โปรแกรม HDC และ โปรแกรม W M webmanager สำนักงานสาธารณสุขจังหวัดจันทบุรี ณ วันที่ 15 สิงหาคม 2562

โครงการเฝ้าระวังพิษจากสารตะกั่วโรงงานกระเบื้อง

การเดินสำรวจสถานประกอบการ :

การตรวจสุขภาพทั่วไปและตรวจสุขภาพตามความเสี่ยง

ที่มา : กลุ่มงานอาชีวเวชกรรม โรงพยาบาลพระปกเกล้า จันทบุรี, 2562

โครงการเฝ้าระวังพิษจากสารตะกั่วโรงงานกระเบื้อง (ต่อ)

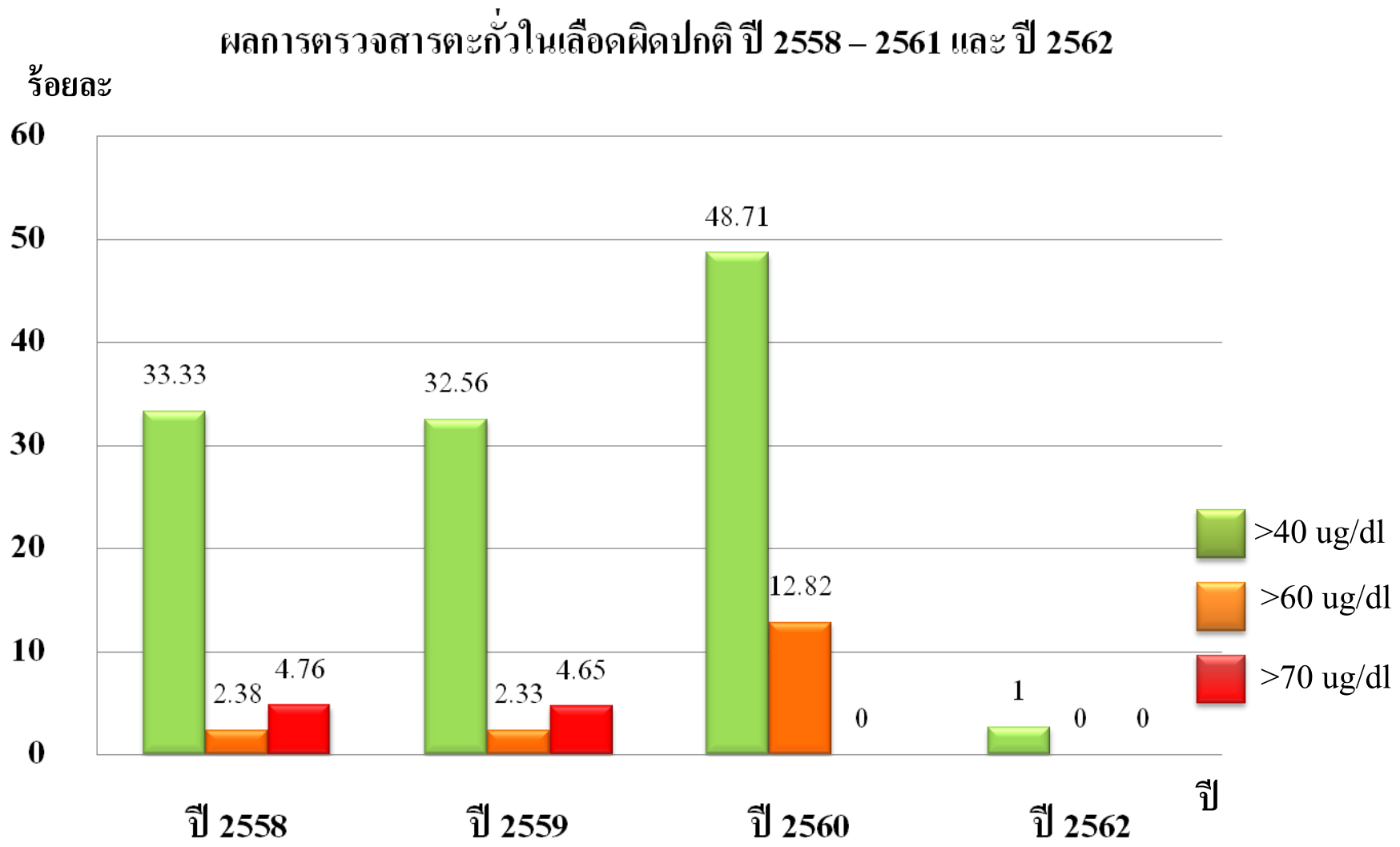

ที่มา : กลุ่มงานอาชีวเวชกรรม โรงพยาบาลพระปกเกล้า จันทบุรี, 2562

โครงการเฝ้าระวัง ป้องกัน ควบคุมโรคของผู้ที่อาจได้รับผลกระทบต่อสุขภาพ จากมลพิษสิ่งแวดล้อม (พิษจากสารตะกั่วโรงงงานอุตสาหกรรม)

เยี่ยมสำรวจบ้าน ครอบครัวของเด็กปฐมวัยที่ผู้ปกครองทำงานสัมผัสสารตะกั่ว

ประเมินพัฒนาการเด็กปฐมวัยที่ผู้ปกครองทำงานสัมผัสสารตะกั่ว

ที่มา : กลุ่มงานอาชีวเวชกรรม โรงพยาบาลพระปกเกล้า จันทบุรี, 2562

โครงการเฝ้าระวัง ป้องกัน ควบคุมโรคของผู้ที่อาจได้รับผลกระทบต่อสุขภาพจากมลพิษสิ่งแวดล้อม (พิษจากสารตะกั่วโรงงงานอุตสาหกรรม) (ต่อ)

แจ้งข้อมูลผลการคัดกรองผู้ป่วยหรือผู้ที่ได้รับผลกระทบจากมลพิษสิ่งแวดล้อม

- **สถานประกอบการ**

- **หน่วยงานที่เกี่ยวข้อง (โรงพยาบาลส่งเสริมสุขภาพตำบล)**

วันที่ 27 สิงหาคม 2562 สคร. ร่วมกับ รพ.พระปกเกล้า สสจ. และ รพ.สต. ในพื้นที่ เก็บตัวอย่างฝุ่นตะกั่ว

แนวทางการดำเนินงาน ปี 2563

เฝ้าระวังและคัดกรองโรคจากมลพิษสิ่งแวดล้อมในประชากรที่อยู่บริเวณรอบโรงงาน

ที่มา : กลุ่มงานอาชีวเวชกรรม โรงพยาบาลพระปกเกล้า จันทบุรี, 2562

สุขทุกวันที่จันทบุรี
ขอบคุณ
จันทบุรีเช็คอิน
Chanthaburi Checkin